

РЕПУБЛИКА БЪЛГАРИЯ
МИНИСТЕРСТВО НА РЕГИОНАЛНОТО РАЗВИТИЕ И БЛАГОУСТРОЙСТВО
И МИНИСТЕРСТВО НА ПРАВОСЪДИЕТО
ОБЩИНА ПЛОВДИВ; ОБЛАСТ ПЛОВДИВ

УТВЪРЖДАВАМ:

КМЕТ НА ОБЩИНА:

(подпис и печат)
инж. Иван Тотев



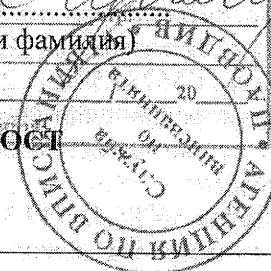
Вписване по ЗС/ПВ 06/00/5277
Служба по вписванията:

СЪДИЯ ПО ВПИСВАНИЯТА 8908
 № 5378
 дел № 13
 (име и фамилия)
 Имота партида





АКТ № 1867 кв. №

ЗА ПУБЛИЧНА ОБЩИНСКА СОБСТВЕНОСТ

Регистър: район „Южен“
Досие: 1867



1. ДАТА НА СЪСТАВЯНЕ	08.02.2016г.
2. ПРАВНО ОСНОВАНИЕ	чл.2, ал.1, т.2 от ЗОС, във връзка с §7, ал.1, т.3 и т.6 от ПЗР на ЗМСМА; чл.3, ал.2, т.1 от ЗОС, във връзка с чл.10, ал.4 от Закона за народната просвета и Решение №80, взето с Протокол №6/01.04.1997г. на ОБС – Пловдив и чл.59, ал.1 и ал.2 от ЗОС
3. ВИД И ОПИСАНИЕ НА ИМОТА	ЦДГ „Зорница“ Поземлен имот с идентификатор 56784.531.57 (пет шест седем осем четири точка пет три едно точка пет седем) по кадастралната карта и кадастралните регистри, с площ от 5690 (пет хиляди шестстотин и деветдесет) кв.м., с трайно предназначение на територията: Урбанизирана и с начин на трайно ползване: За обект комплекс за образование, за който поземлен имот е отреден УПИ II (втори) – 531.57, детска градина, кв. 30 (тридесети) по плана на кв. ”Христо Ботев“-север, ведно с построените в него сгради: МО
4. МЕСТОНАХОЖДЕНИЕ НА ИМОТА	Област Пловдив, гр. Пловдив, район „Южен“, ул. „Георги Кондолов“ № 45, ПИ с ИД 56784.531.57 по кадастралната карта и кадастралните регистри, одобрени със Заповед № РД-18-48/03.06.2009г. на Изпълнителния директор на АГКК, МО
5. ГРАНИЦИ НА ИМОТА	По кадастрална карта ПИ с идентификатори: 56784.531.3088, 56784.531.860, 56784.531.3090 и 56784.531.3087. По регулационен план: на север – ул. ”Георги Кондолов”, на изток – УПИ III-детски ясли, на юг – ул. ”Петър Васков” и на запад – ул. ”Михалаки Георгиев”.
6. ДАНЪЧНА ОЦЕНКА НА ИМОТА КЪМ МОМЕНТА НА УТВЪРЖДАВАНЕ НА АКТА	1 464 804,10лв. в т.ч. за земя – 223 503,20лв., за сграда 1 – 216 639,70лв., за сграда 2 – 224 206,10лв., за сграда 3 – 800 455,10лв.

7. СЪСОБСТВЕНИЦИ	
8. НОМЕР И ДАТА НА СЪСТАВЕНИ ПО-РАНО АКТОВЕ	АОС № 117/18.06.1998г. и № 1115/25.12.1984г. по отм. НДИ
9. ПРЕДОСТАВЕНИ ПРАВА ЗА УПРАВЛЕНИЕ: Община Пловдив - за ЦДГ „Зорница”	
10. АКТОСЪСТАВИТЕЛ: Главен експерт: Лиляна Русева Павлова  Съгласувал Началник отдел ПООС: Христина Атанасова Комсийска 	
11. ЗАБЕЛЕЖКИ: <u>Продължение на графа 3:</u> 1. Сграда 56784.531.57.1 (пет шест седем осем четири точка пет три едно точка пет седем точка едно), със застроена площ 275 (двеста седемдесет и пет) кв.м., брой етажи: 1 (един), предназначение: Сграда за детско заведение. Конструкция – масивна. Година на построяване – 1981г.; 2. Сграда 56784.531.57.2 (пет шест седем осем четири точка пет три едно точка пет седем точка две), със застроена площ 266 (двеста шестдесет и шест) кв.м., брой етажи: 1 (един), предназначение: Сграда за детско заведение. Конструкция – масивна, монолитна със стоманобетонни елементи. Година на построяване – 1963г. и 3. Сграда 56784.531.57.3 (пет шест седем осем четири точка пет три едно точка пет седем точка три), със застроена площ 462 (четиристотин шестдесет и два) кв.м., брой етажи: 2 (два), предназначение: Сграда за детско заведение. Конструкция – масивна, монолитна със стоманобетонни елементи. Година на построяване – 1963г. <u>Продължение на графа 4:</u> УПИ П-531.57, детска градина, кв. 30 по плана на кв. ”Христо Ботев“-север, одобрен със Заповеди №№ 1043/15.11.1984г. и 150А 202/28.01.2015г. Данните в акта са съгласно скица на поземлен имот № 15-515711/26.11.2015г., издадена от СГКК-Пловдив.	
Главен експерт:  (Л. Павлова) 08.02.2016г.	Съгласувал Началник отдел ПООС:  (Хр. Комсийска)



СЛУЖБА ПО ГЕОДЕЗИЯ, КАРТОГРАФИЯ И КАДАСТЪР - ГР. ПЛОВДИВ

4000, ПЛ. "СЪЕДИНЕНИЕ" № 3, ЕТ.1, 032/627380; 623017,
plovdiv@cadastre.bg, БУЛСТАТ:130362903

СКИЦА НА ПОЗЕМЛЕН ИМОТ № 15-1113494-06.12.2019 г.

Поземлен имот с идентификатор **56784.531.57**

Гр. Пловдив, общ. Пловдив, обл. Пловдив

По кадастралната карта и кадастралните регистри, одобрени със **Заповед РД-18-48/03.06.2009 г.**
на Изпълнителния директор на АГКК

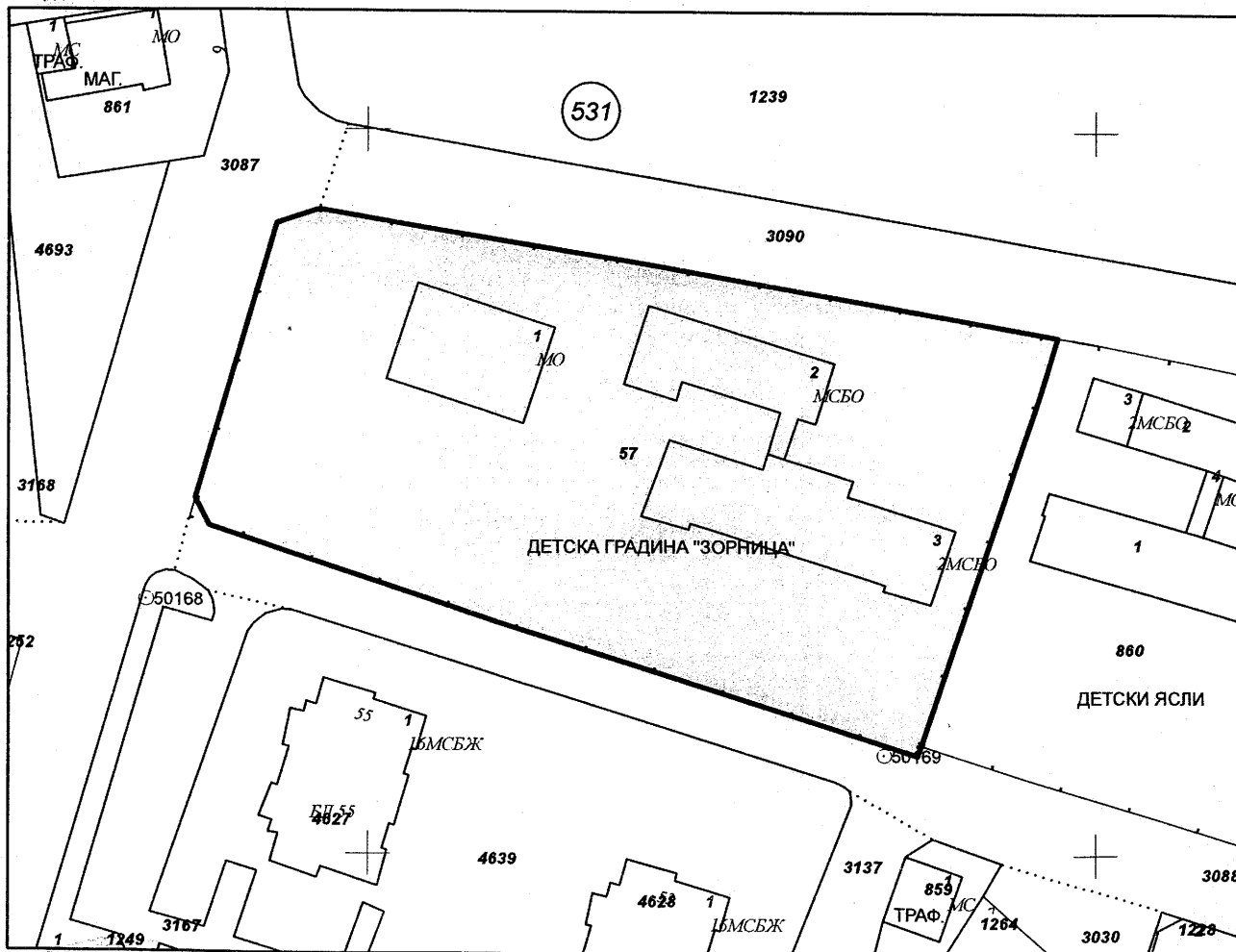
Последно изменение със заповед: **няма издадена заповед за изменение в КККР**

Адрес на поземления имот: **гр. Пловдив, район Южен, п.к. 4000, ул. ГЕОРГИ КОНДОЛОВ № 45**
Площ: **5690 кв.м**

Трайно предназначение на територията: **Урбанизирана**

Начин на трайно ползване: **За обект комплекс за образование**

Координатна система ККК2005



М 1:1000

Предходен идентификатор: **56784.531.1260; 56784.531.1254**

Номер по предходен план: **1260,1254,20**, квартал: **30** по плана на кв. "Хр. Боотев-север", парцел:
II-531.57, детска градина

Скица № **15-1113494-06.12.2019 г.** издадена въз основа на
документ с входящ № **01-548092-02.12.2019 г.**

СТАНКА ПЕТКОВА УЗУНОВА ОБА Пловдив